

PERÚ

Presidencia
del Consejo de Ministros

Secretaría de
Gobierno Digital

DATOS PARA LA TOMA DE DECISIONES EN EL ESTADO PERUANO

Secretaría de Gobierno Digital

PRESIDENCIA DEL CONSEJO DE MINISTROS

Acercando el Estado al Ciudadano

EL PERÚ PRIMERO





D A T O S

Secretaría de Gobierno Digital

- **Rectoría en materia de Infraestructura de Datos Espaciales**
- **Liderazgo en la Gobernanza de Datos**

Resolución Ministerial 325-2007-PCM - Constituye el Comité Coordinador Permanente de la Infraestructura de Datos Espaciales de Perú - CCIDEP.

Resolución Ministerial 036-2011-PCM – Incorporación de entidades al Comité Coordinador de la Infraestructura de Datos Espaciales del Perú (CCIDEP)

Decreto Supremo 069-2011-PCM- Crean el Portal de Información de Datos Espaciales del Perú

Decreto Supremo 133-2013-PCM - Establece el acceso e intercambio de información georreferenciada entre entidades de la administración pública.

Resolución Ministerial 241-2014-PCM - Directiva sobre estándares de servicios web de información georreferenciada para el intercambio de datos entre entidades de la administración pública.

Decreto Supremo 118-2018-PCM - Declaran de interés nacional el desarrollo del Gobierno Digital, la innovación y la economía digital con enfoque territorial

Decreto Legislativo 1412 - Marco de Gobernanza y Gestión de Datos del Estado Peruano



Documento de trabajo



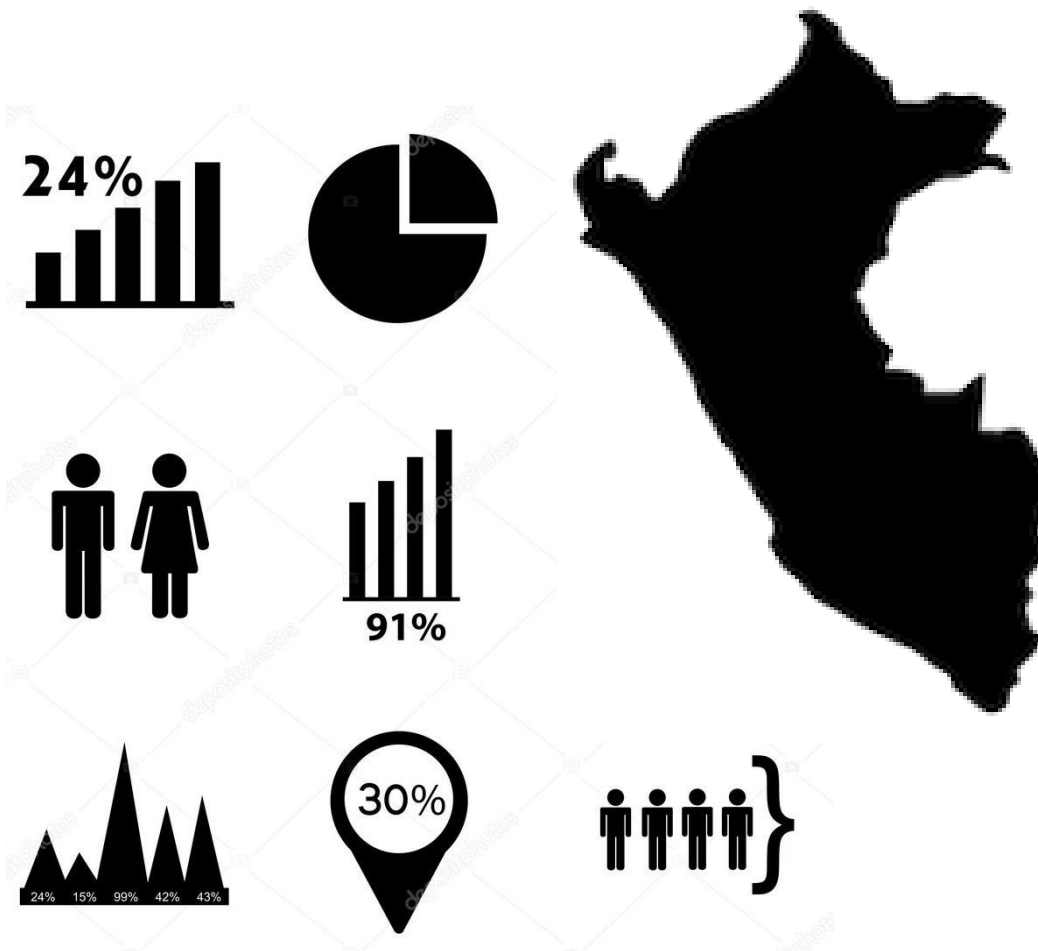
Estudio de Desarrollo Territorial

Principales hallazgos y recomendaciones

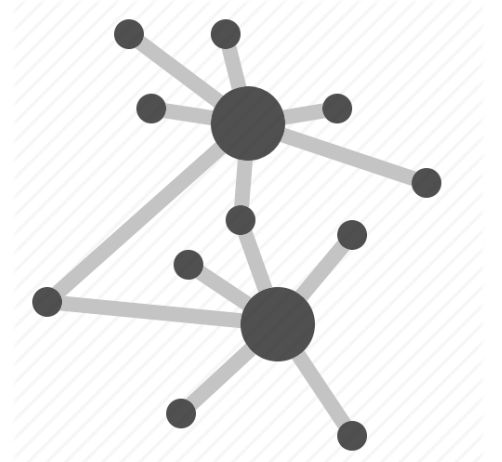
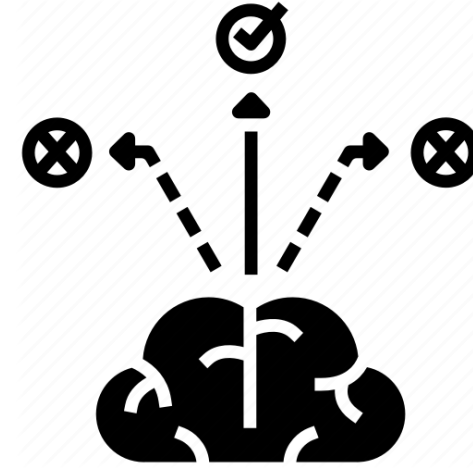

Lima, Junio 2016

1 DE 4 DESAFÍOS DE DESARROLLO:

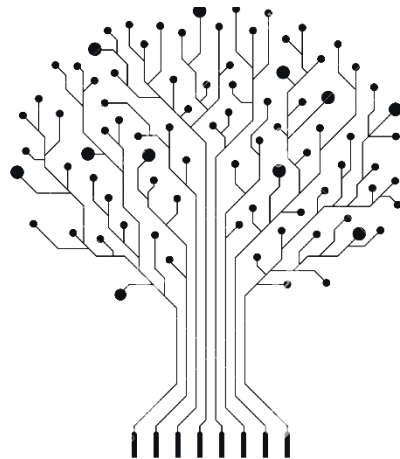

Mejorar las estadísticas territoriales y sistemas de información para favorecer la calidad de las políticas públicas.



LEY DE GOBIERNO DIGITAL



SERVICIOS DIGITALES ORIENTADOS A LOS CIUDADANOS



Datos Gubernamentales

PODER EJECUTIVO

PRESIDENCIA DEL CONSEJO DE MINISTROS

Decreto Supremo que aprueba la “Estrategia Nacional de Datos Abiertos Gubernamentales del Perú 2017 - 2021” y el “Modelo de Datos Abiertos Gubernamentales del Perú”

**DECRETO SUPREMO
N° 016-2017-PCM**

EL PRESIDENTE DE LA REPÚBLICA

CONSIDERANDO:

Que, la Constitución Política del Perú establece que todos los funcionarios y trabajadores públicos están al servicio de la Nación, por lo tanto, la modernización de la gestión pública orientada a resultados, tiene como objetivo impactar positivamente en el bienestar de la ciudadanía y

el desarrollo del país; lo que exige construir un Estado al servicio de los ciudadanos y las ciudadanas;

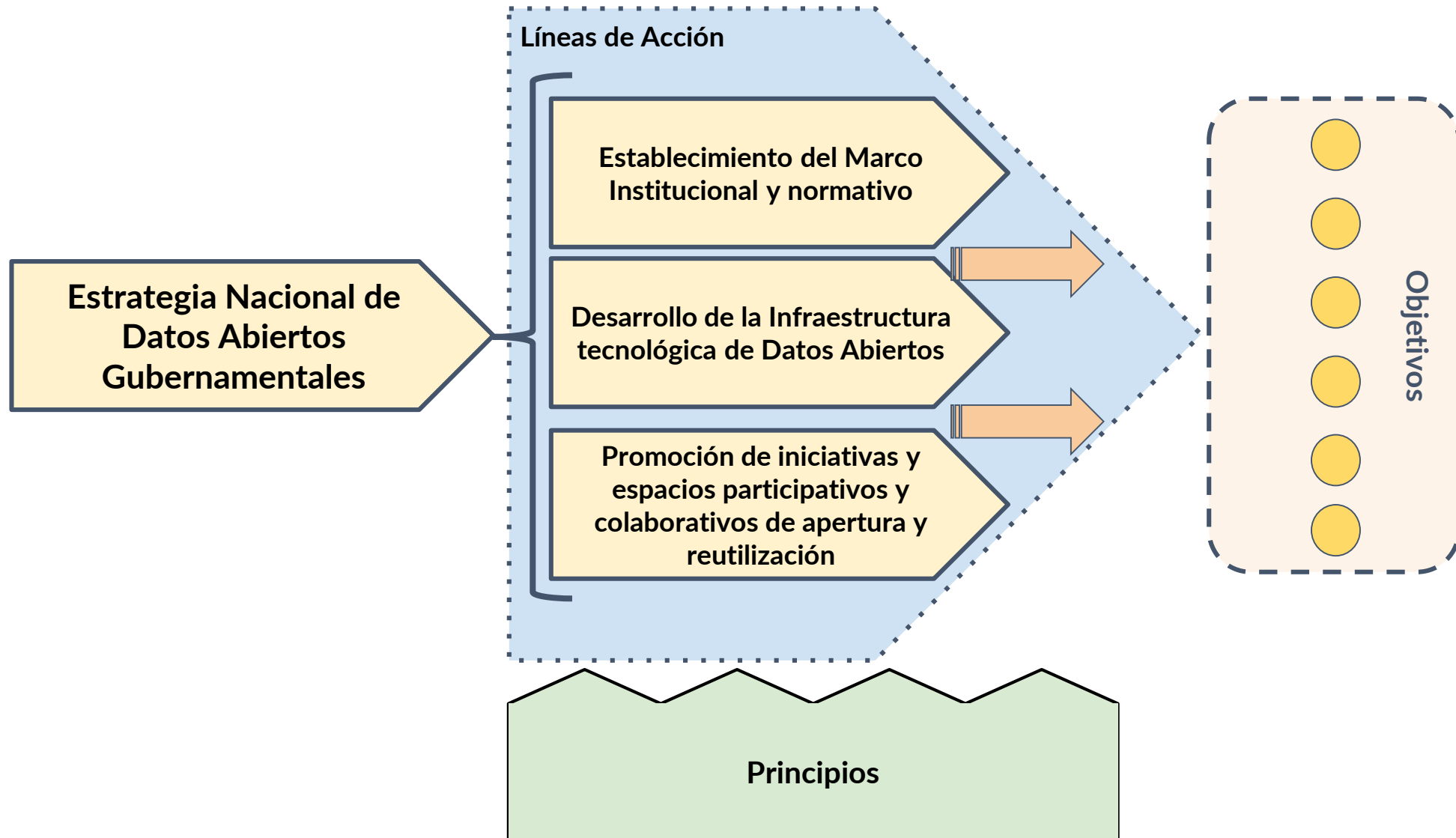
Que, la Ley N° 27658 – Ley Marco de Modernización de la Gestión del Estado, establece como finalidad fundamental del proceso de modernización de la gestión del Estado, la obtención de mayores niveles de eficiencia del aparato estatal, de manera que se logre una mejor atención a la ciudadanía, priorizando y optimizando el uso de los recursos públicos; con el objetivo de alcanzar, entre otros, un Estado al servicio de la ciudadanía;

Que, la Ley N° 29158 – Ley Orgánica del Poder Ejecutivo, establece que corresponde al Presidente del Consejo de Ministros coordinar las políticas nacionales y sectoriales del Poder Ejecutivo, así como formular, aprobar y ejecutar las políticas nacionales de modernización de la administración pública y las relacionadas con la estructura y organización del Estado, así como coordinar y dirigir la modernización del Estado;

Que, mediante el Decreto Supremo N° 004-2013-PCM, se aprobó la Política Nacional de Modernización de la Gestión Pública; principal instrumento orientador de la modernización de la gestión pública en el Perú, que considera como su objetivo general orientar, articular e impulsar en todas las entidades públicas, el proceso de modernización hacia una gestión pública para resultados que impacte positivamente en el bienestar de la ciudadanía y el desarrollo del país;

Que, asimismo, la Política Nacional de Modernización de la Gestión Pública considera al Gobierno Abierto, como

Estrategia de Datos Abiertos Gubernamentales





Últimos Datasets

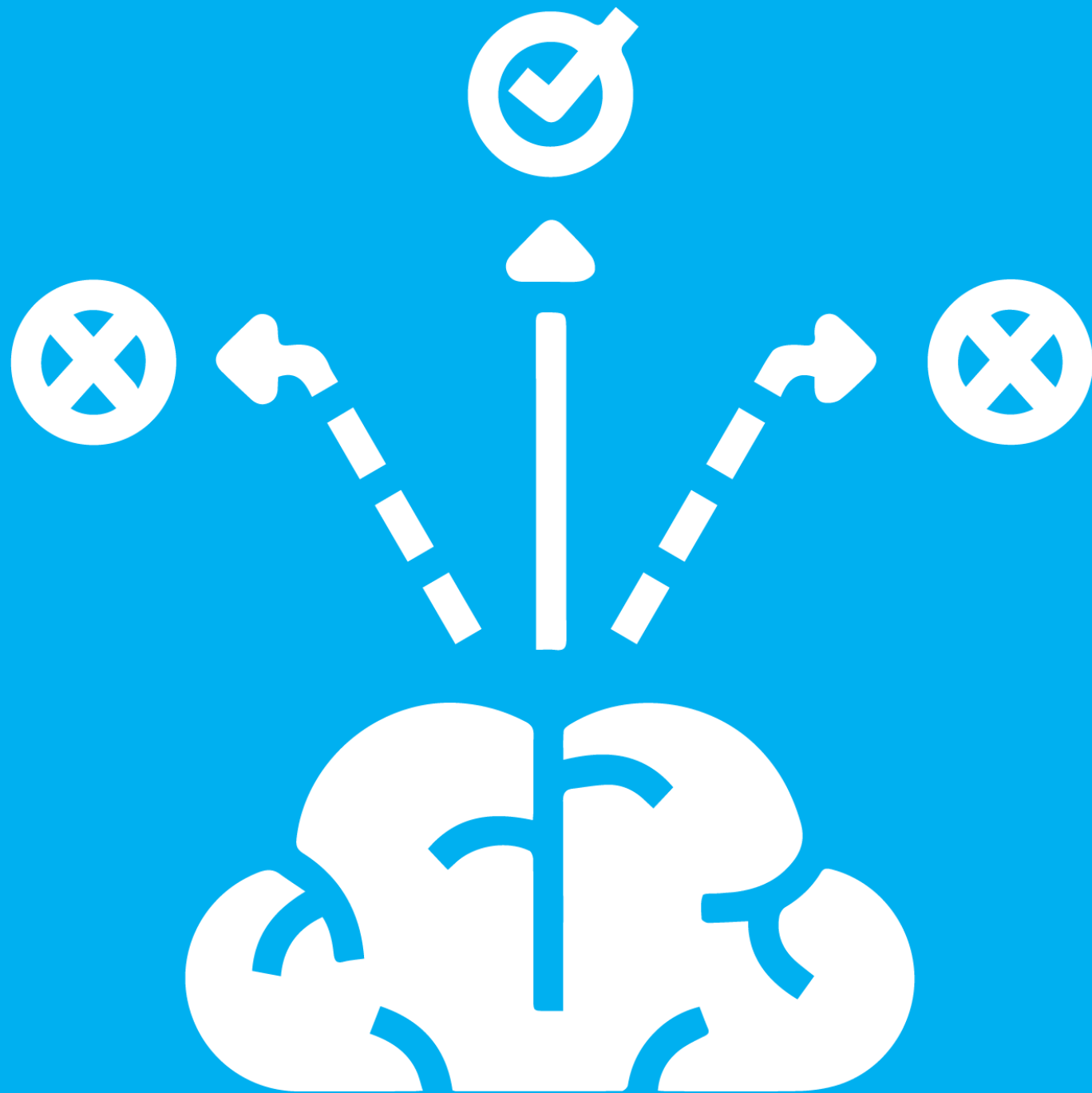
Consortios Adjudicados- Noviembre 2019- [Organismo Supervisor de las Contrataciones del Estado (OSCE)]

Proveedores Adjudicados - Noviembre 2019- [Organismo Supervisor de las Contrataciones del Estado (OSCE)]

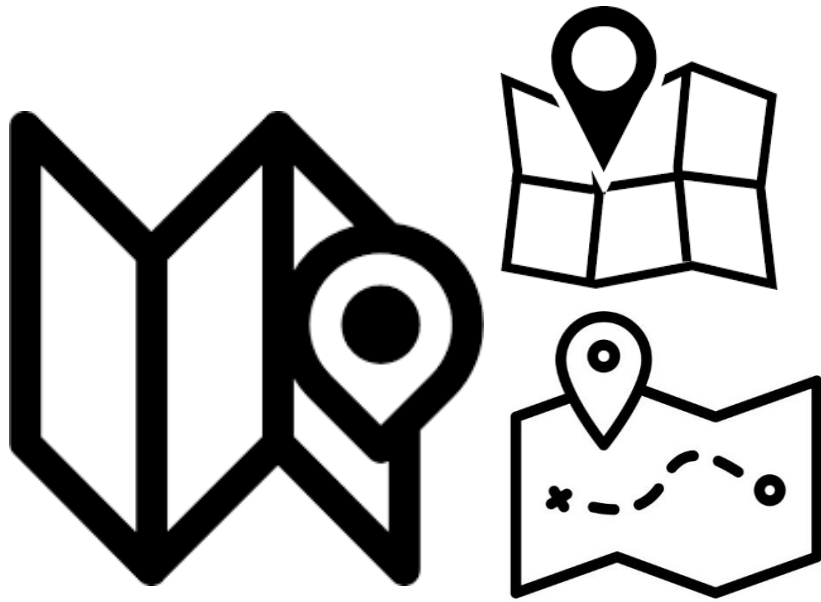
Proveedores sancionados con inhabilitación - Noviembre 2019- [Organismo Supervisor de las Contrataciones del Estado (OSCE)]

Proveedores sancionados con multa - Noviembre 2019- [Organismo Supervisor de las Contrataciones del Estado (OSCE)]

1386 entidades publican 1555 Conjuntos de Datos (DataSets)



DATOS



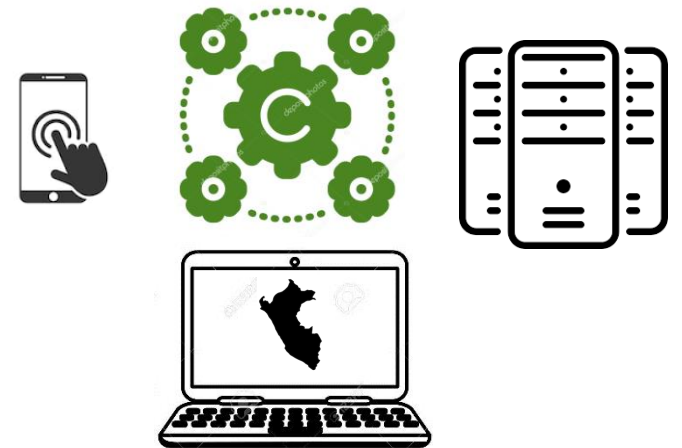

S/. 

SIG




S/. 

INFORMACIÓN



Bitcoin  

Planificación sobre textos, no sobre territorios



Nº	Indicadores (%)	Escenario Óptimo	Situación Actual	Escenario Tendencial	Escenario Apuesta	Meta Validada (%)
01	Porcentaje de la población en condición de pobreza.	5.00	52.90	37.00	20.00	20.00
02	Porcentaje de la población en condición de pobreza extrema.	2.00	16.20	0.00	2.00	2.00
03	Porcentaje de alumnos que lograron desempeño suficiente en comprensión lectora del segundo grado de primaria.	100.00	17.30	25.94	60.00	45.00
04	Porcentaje de alumnos que lograron desempeño suficiente en lógico matemática del segundo grado de primaria.	100.00	9.70	14.79	30.00	30.00
05	Porcentaje de desnutrición crónica infantil en niños y niñas menores de 5 años.	4.00	42.60	11.90	10.00	10.00
06	Porcentaje de niños y niñas 6 a menos de 36 meses con anemia.	2.00	54.30	26.22	26.00	10.00
07	Porcentaje de viviendas con el servicio de agua instalada	100.00	46.50	60.70	70.00	70.00
08	Porcentaje de viviendas con el servicio de desagüe instalado	100.00	22.6	27.50	50.00	70.00
09	Porcentaje del Consejos de Recursos Hídricos de Cuencas de Recursos Hídricos que gestionan sosteniblemente el uso del agua.	100.00	0.00	50.00	50.00	50.00
10	Porcentaje de plantas de tratamiento de residuos sólidos	100.00	6.00	21	21.00	50.00
11	Porcentaje de plantas de tratamiento de aguas residuales domésticas.	100.00	2.11	5	5.00	50.00
12	Porcentaje de pasivos ambientales mineros controlados.	100.00	0	7.22	7.22	15.00
13	VAB agropecuario / VAB total	20.00	14.00	25.90	20.00	20.00
14	Porcentaje de hogares con servicio de internet	100.00	1.7	4.10	40.00	30.00
15	Porcentaje de vías con pavimento definitivo del departamento.	100.00	2.33	11.0	11.00	25.00
16	Porcentaje de participación del gasto de programas presupuestales relacionadas a actividades sociales y económicas estratégicas en el presupuesto total ejecutado.	100.00	69.6	82.90	90.00	80.00

PLANES URBANOS

PAT
Plan de
Acondicionamiento
Territorial

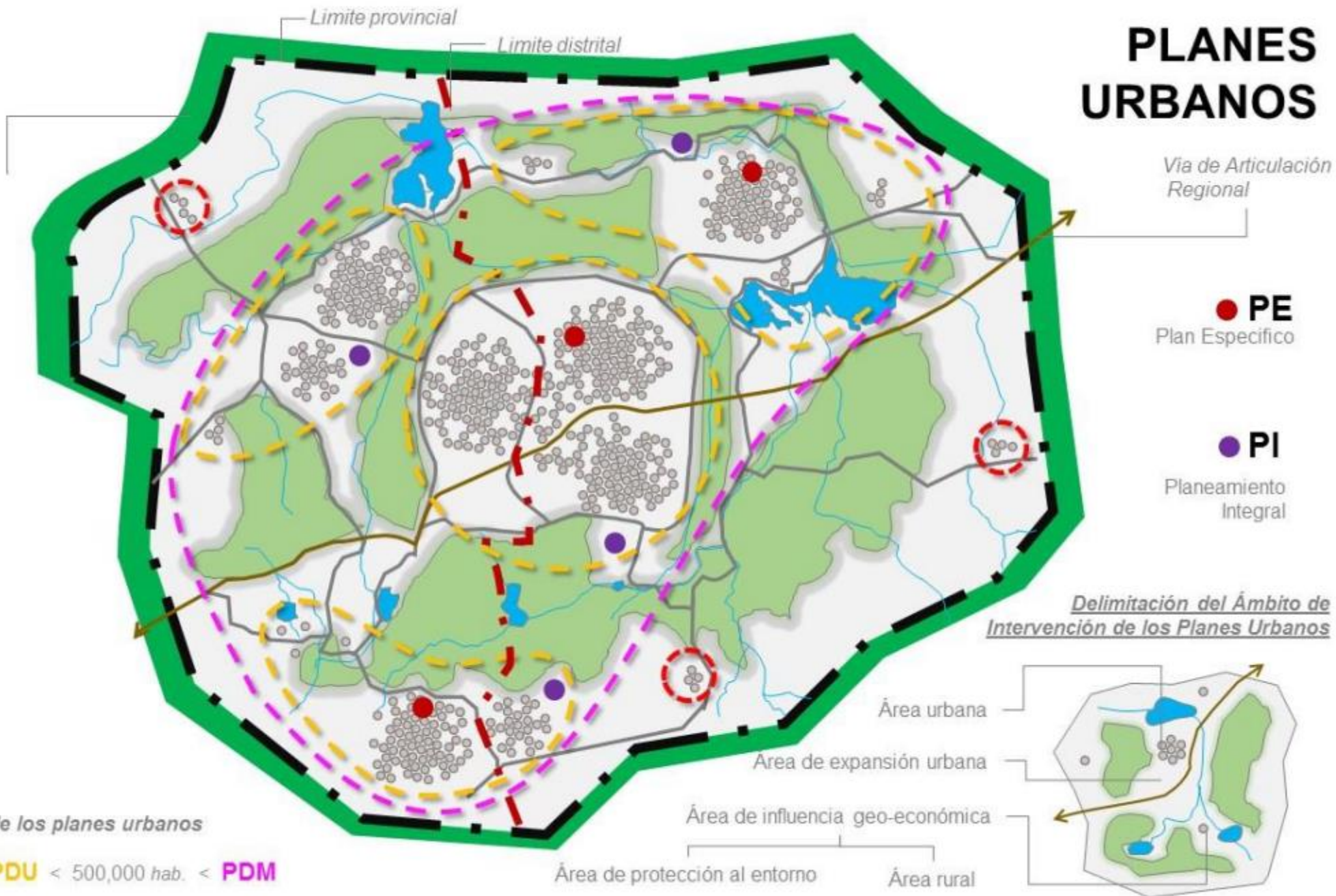
PDM
Plan de
Desarrollo
Metropolitano

PDU
Plan de
Desarrollo
Urbano

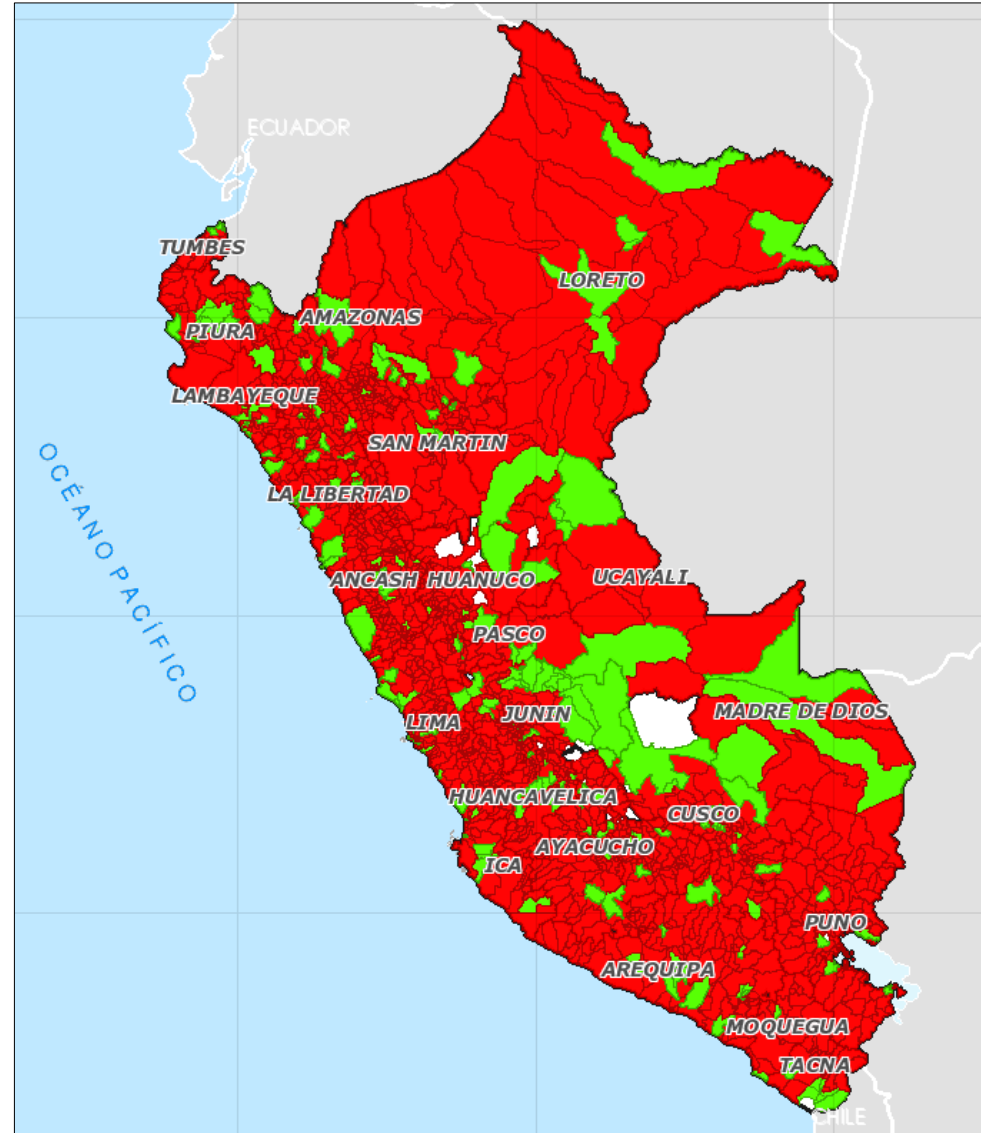
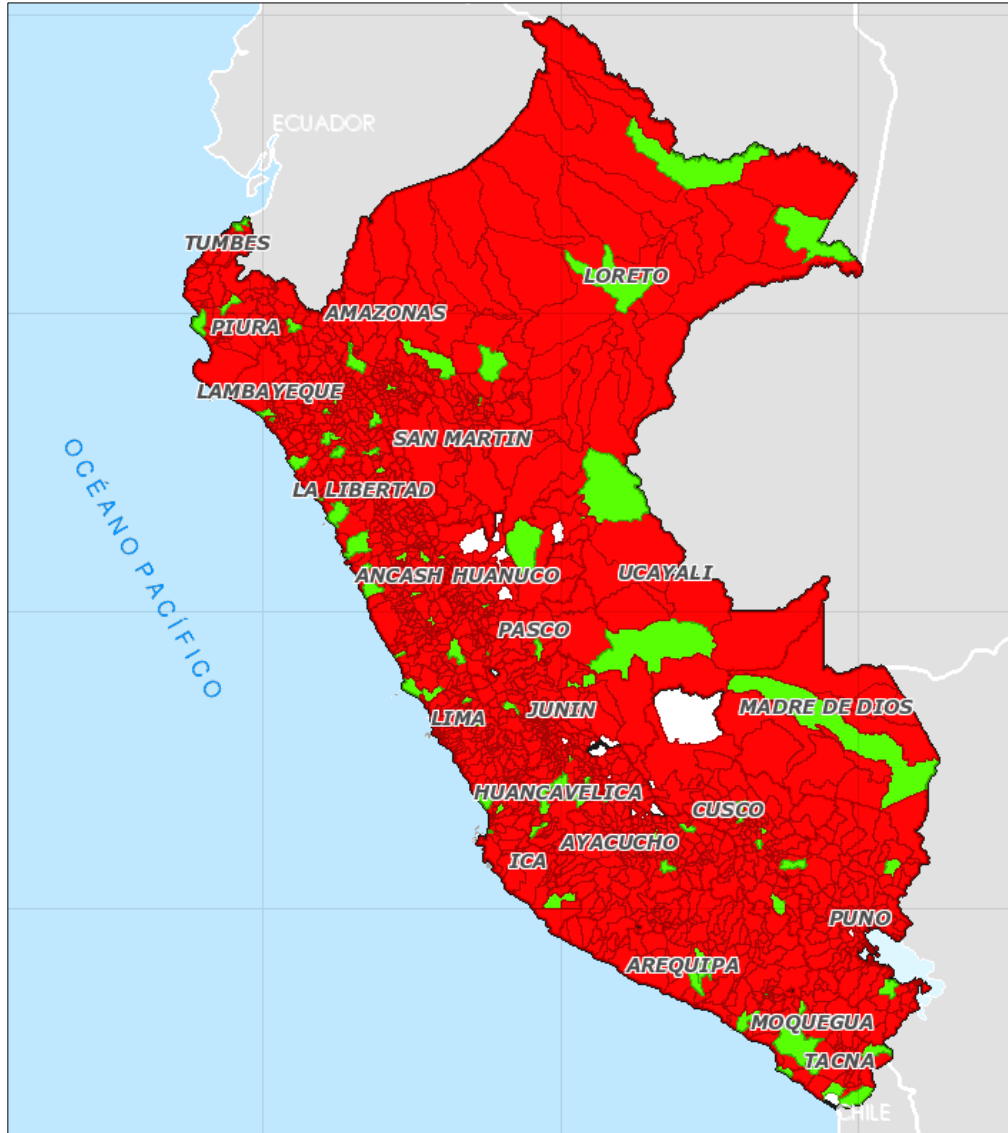
EU
Esquema de
Ordenamiento
Urbano

Ámbito poblacional de los planes urbanos

EU < 5,001 hab. < **PDU** < 500,000 hab. < **PDM**



Planes de acondicionamiento territorial / desarrollo urbano



Solo **26**
gobiernos
locales han
invertido **9**
millones
en planes de
ordenamiento
o catastro



Opciones

➤ **Búsqueda**

Ubigeo | DRE y UGEL

Departamento :: Selecciona :: ▼

Provincia :: Selecciona :: ▼

Distrito :: Selecciona :: ▼

Ubigeo 🔍

Padrón II.EE. | Centros Poblados

Nombre II.EE.

Código Modular **Código Local**

Nom. CP MINEDU **Cod. CP MINEDU**

Nivel/Modalidad
:: Todos :: ▼

Excluir Programas
☐

Gestión y Dependencias
:: Todos :: ▼

► **Leyenda**

Buscar un lugar



Google

This page can't load Google Maps correctly.

Do you own this website?

OK

Servicios MED



Google

Map data ©2019 Google, INEGI Imagery ©2019 TerraMetrics 200 km

Map data ©2019 200 mi



www.geoperu.gob.pe



PERÚ

Presidencia
del Consejo de Ministros

Secretaría de
Gobierno Digital



Nosotros

Categorías

Mapa
Interactivo

Novedades

Entidades

MAPEA PERÚ es la Plataforma Digital Geográfica del Estado Peruano
que integra información de fuentes oficiales, permite identificar las brechas sociales,
económica y de infraestructura y presenta datos espaciales para la toma de decisiones
oportuna en las entidades públicas y genera valor público para las empresas y ciudadanos

Buscar información por departamento, provincia, distrito



Ejemplo: Ica, Pisco, Pisco

INGRESA AL MAPA

www.geoperu.gob.pe



- CAPAS
- LEYENDA
- CARTOGRAFÍA
 - INFRAESTRUCTURA
 - POBREZA
 - ACTIVIDADES/PROYECTOS
 - SECTORES GOBIERNO NACIONAL
 - PROGRAMAS SOCIALES
 - SALUD
 - EDUCACIÓN
 - ECONÓMICO
 - FINANCIERO
 - AGRARIO
 - TURISMO
 - CULTURAL
 - AMBIENTAL
 - INSTITUCIONAL
 - CONFLICTOS SOCIALES
 - INDICADOR URBANO





Retos de la plataforma digital georreferenciada





PERÚ

Presidencia
del Consejo de Ministros

Secretaría de
Gobierno Digital

Secretaría de Gobierno Digital

Donny Chumpitaz

966 666 420

dchumpitaz@pcm.gob.pe

*Lo que se les dé a los
niños, los niños darán a
la sociedad.*

Karl Menninger